

LEGENDA

Plangebied

 Middenweg 82, Middenbeemster


Bestemmingen

enkelbestemmingen

 Bedrijf

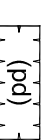
 Water

dubbelbestemmingen

 Waarde - Cultuurhistorie

Aanduidingen

Funcieaanduidingen


 pad

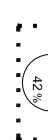
 specifieke vorm van bedrijf - paddocks

bouwvlakken


 bouwvlak

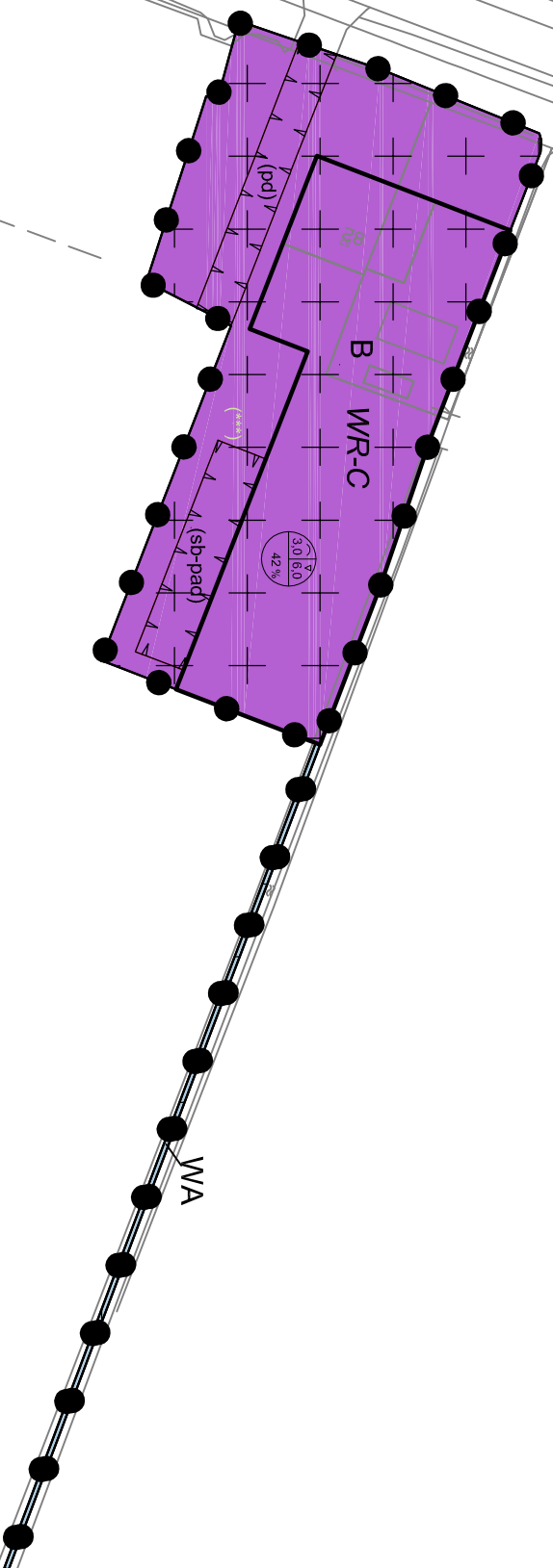
maatvoeringen

 maximum goothoogte (m)

 maximum bouwhoogte (m)

verklaring

 ondergrond



Bestemmingsplan "Middenweg 82 Middenbeemster" Gemeente Beemster

idn: N.L\IM\RO.0370.2017\Middenweg82_VA01

schaal: 1:1000

formaat: A3

status: ontwerp

datum: 20-02-2018

kaartblad: 1 van 1

getekend door:

Digireg B.V.
Kranestraat 37
5961 GX Horst
T 077 - 208 60 12
info@digireg.nl

DNS

Planvorming

DNS planvorming B.V.
Klaprozenweg 75c
1033 NN Amsterdam
info@dnsplanvorming.nl

 **Digireg**
Consulting a digital world